

Kadunnimikilpi

Asunto- ja kokoojakaduilla sallitun ajonopeuden ollessa 30 km/t - 50 km/t, esimerkiksi asuntoalueilla ja keskusta-alueilla.

Tekstityyppi:

Helvetica Medium pienaakkoset

Tekstiväri:

Musta

Tekstikorkeus (mm), kun alueen suurin ajonopeus on 50 km/t:

Iso kirjain 61 mm, pieni kirjain 45 mm

Kilven pohjaväri:

Valkoinen

Muut viestit kilvessä:

Kivessä voi olla kaupunginosan nimi ja/tai numero. Kilpeen ei tule sijoittaa muita viestejä, kuten nuolia tai mainoksia, jotka heikentävät opastamisen selkeyttä ja vaikeuttavat kilven nimitekstin hahmottamista liikkuvasta ajoneuvosta. Asemakaava-alueen ulkopuolella sekä asemakaava-alueella maankäyttö- ja rakennuslain 83 §:n 4 momentin mukaisella liikennealueella on kielletty maantien käyttäjille tarkoitettujen ulkomainosten asettaminen.

Kilpien asennus/sijoitus:

Kilvet suunnittelee kunta. Kilpi asennetaan yleiselle alueelle, kiinteistöön, sen alueelle tai rakennukseen maankäyttö- ja rakennuslain 163 §:ään perustuen. Kun kilvet asennetaan tolppaan, tulisi kilpitekstien olla kaksipuolisia. Kilvet voidaan tarvittaessa asentaa samaan tolppaan liikennemerkkien kanssa, ensisijassa liikennemerkkien alapuolelle. Katukilpien ei tulisi estää liikennemerkin näkymistä. Kiinnitys tolppaan liite 4(8).

Rauhankatu

Kilven korkeus 90 mm

Rauhankatu
Fredsgatan

Kilven korkeus 180 mm

Rauhankatu
Fredsgatan
Kaupunginosa
Stadsdelen

Kilven korkeus 270 mm

Nimikilpien rakentaminen ja yksityiskohdat vaikuttavat elinympäristömme ominaispiirteisiin ja muodostavat rakennettua kulttuuria.

Kadun- ja tiennimikilpi

Pää- ja kokoojaväylillä sallitun ajonopeuden ollessa 60 km/t - 80 km/t, esimerkiksi lähiöissä, teollisuusalueilla, haja-asutusalueilla.

Tekstityyppi:

Helvetica Medium pianaakkoset

Tekstin väri:

Musta

Tekstikorkeus (mm), kun pääkadun/-tien suurin ajonopeus on 60 km/t:

Iso kirjain 80 mm, pieni kirjain 60 mm

Tekstikorkeus, kun pääkadun/-tien suurin ajonopeus on 80 km/t:

Iso kirjain 100 , pieni kirjain 80

Kilven pohjaväri:

Valkoinen

Muut viestit kilvessä:

Kilpeen ei suositella sijoitettavaksi muita viestejä, kuten nuolia tai mainoksia, jotka vaikeuttavat tai heikentävät opastamisen selkeyttä ja kilven nimitekstin hahmottamista liikkuvasta ajoneuvosta. Asemakaava-alueen ulkopuolella sekä asemakaava-alueella maankäyttö- ja rakennuslain 83 §:n 4 momentin mukaisella liikennealueella on kielletty maantien käyttäjille tarkoitettujen ulkomainosten asettaminen

Kilven asennus / sijoitus:

Kilvet suunnittelee ja asentaa yleensä kunta. Kilpi asennetaan yleiselle alueelle, kiinteistöön, sen alueelle tai rakennukseen maankäyttö- ja rakennuslain 163 §:ään perustuen. Kun kilvet asennetaan tolppaan, tulisi kilpitekstien olla kaksipuolisia. Tolppaan asennettujen tiennimikilven etäisyys yleisen tien pientareen ulkoreunasta on noin 4 metriä. Kilvet voidaan tarvittaessa asentaa samaan tolppaan liikennemerkkien kanssa, ensisijassa liikennemerkkien alapuolelle. Katukilpien ei tulisi estää liikennemerkin näkymistä.

Vauhtitie

Kilven korkeus on 150 mm, kun ajonopeus on 60 km/t

Kilven korkeus on 200 mm, kun ajonopeus on 80 km/t

Vauhtitie
Fartvägen

Kilven korkeus on 150 mm, kun ajonopeus on 60 km/t

Kilven korkeus on 200 mm, kun ajonopeus on 80 km/t

Nimikilpien rakentaminen ja yksityiskohdat vaikuttavat elinympäristömme ominaispiirteisiin ja muodostavat rakennettua kulttuuria.

Kadun- ja tiennimikilpi

Arvokkailla alueilla ja paikallisia ominaispiirteitä käsittävillä alueilla

Tekstityyppi:

Erillisen suunnitelman mukaan

Tekstin väri:

Musta tai suunnitelman mukaan

Tekstikorkeus (mm):

Erillisen suunnitelman mukaan, kuitenkin vähintään 60 mm

Kilven pohjaväri:

Valkoinen tai suunnitelman mukaan

Kilven sijainti:

Erillisen suunnitelman mukaan

KAUPUNGINKATU

Kilven minimikorkeus 90 mm

Nimikilpien rakentaminen ja yksityiskohdat vaikuttavat elinympäristömme ominaispiirteisiin ja muodostavat rakennettua kulttuuria.

Kadun- ja tiennimikilven kiinnitys



Nimikilpien rakentaminen ja yksityiskohdat vaikuttavat elinympäristömme ominaispiirteisiin ja muodostavat rakennettua kulttuuria.

Rakennuksen osoitemerkintä taajamissa

Malli: Numerokilpi

Osoitemerkinnät opastavat liikenneöimistä, hälytys- ja huoltoajoa kiinteistöille.

Omistajan velvollisuus :

Rakennuksen omistajan tulee asettaa kadulta, muulta liikenneväylältä ja tontin sisäiseltä liikennealueelta näkyvään paikkaan rakennuksen ja porrashuoneen tunnusta ilmaiseva numero tai kirjain. Rakennuksen osoitenumera päätää kunta. Osoitenumeron tekstityypistä ja kilven koosta päätää kunta tai kunnan rakennusvalvontaviranomainen.

Rakennuksen osoitenumero tulee valaista, jos kunnassa niin on säädetty. Rakennuksen osoitenumero voidaan merkitä myös niminumeroilvellä, jossa samassa kilvessä on kadunnimi ja rakennuksen numero, kts liite 6(8).

Tekstityyppi:

Helvetica Medium pienaakkoset

Numeron / tekstin väri:

Musta, suuri kontrasti numeron taustan kanssa

Numeron korkeus:

100 mm

Numeron taustan koko:

Taustan korkeus 150 mm, leveys alla olevien esimerkkien mukaan

Numeron taustan väri:

Valkoinen tai vaalean harmaa

Numeron korkeus maasta:

min. 2100 mm

Numeron sijainti:

Katuun rajoittuvan tai sen välittömään läheisyydessä olevan rakennuksen osoitenumero sijoitetaan seinään kadulle johtavan portin tai muun sisäänkäynnin kohdalle. Milloin rakennus ei ole kadun välittömässä läheisyydessä, osoitenumero sijoitetaan näkyvään paikkaan kiinteistölle johtavan ajoväylän alkupäähän noin 2,1 metrin korkeudelle maasta, tarvittaessa erillisen pylväaseen. Jos rakennuksessa on useampia porrashuoneita, ne merkitään isoin kirjaimin. Jos sama osoite on jaettu, pienet kirjainosat esim. 2a ja 2b tulevat välittömästi numeroiden viereen. Kulmatontilla molemmat osoitenumerot asetetaan näkyviin kadun suuntaisesti, silloin kun rakennus on selvästi nähtävissä molemmilta osoitekaduilta.



Opastus tontilla:

Useamman rakennuksen ryhmässä sijoitetaan tontin opastaulu ajoliittymän läheisyyteen pelastuslaitoksen toimien helpottamiseksi. Opastauluun merkitään rakennukset, porrastunnisteet, väestönsuojan sijainti ja pelastustie. Pelastustie eli ajoyhteys, jota hälytysajoneuvot voivat käyttää hätätilanteessa, merkitään Pelastustie-kilvellä. Kilven pohjaväri on keltainen ja teksti musta. Kilvessä lukee joko 1) Pelastustie, 2) Pelastustie Rädningväg tai 3) Rädningväg.

Kilpien rakentaminen ja yksityiskohdat vaikuttavat elinympäristömme ominaispiirteisiin ja muodostavat rakennettua kulttuuria.

Rakennuksen osoitmerkintä taajamissa

Malli: Niminumerokilpi

Osoitmerkinnät opastavat liikenneöimistä, hälytys- ja huoltoajoa kiinteistöille.

Omistajan velvollisuus :

Rakennuksen omistajan tulee asettaa kadulta, muulta liikenneväylältä ja tontin sisäiseltä liikennealueelta näkyvään paikkaan rakennuksen ja porrashuoneen tunnusta ilmaiseva numero tai kirjain. Rakennuksen osoitenumeroista päättää kunta. Osoitenumeron tekstityypistä ja kilven koosta päättää kunta tai kunnan rakennusvalvontaviranomainen.

Rakennuksen osoitetta ilmaiseva tunnus voidaan merkitä numerolla, kts liite 5(8), tai vaihtoehtoisesti niminumerokilvellä noudattaen tässä esitettyjä ohjeita. Yhdistelmään ei tule merkitä As Oy- muotoista kadunnimeen perustuvaa asuntoyhteisön nimeä. Kadunnimeen perustuvaa asuntoyhteisön nimeä ei myös tule sijoittaa rakennuksen seinään kadunnimikilpeä muistuttavalla tavalla. Osoitmerkintä tulee valaista, jos kunnassa niin on säädetty. Niminumerokilvessä suositellaan käytettävän kielilainsäädännön mukaisia kieliversioita.

Tekstityyppi:

Helvetica Medium isot aakkoset

Tekstin ja numeron väri:

Musta, riittävän suuri kontrasti taustan kanssa

Tekstin + numeron korkeus:

Suuri kirjain 80-100 mm/pieni kirjain 60-80mm, numeron korkeus 80-100 mm, teksti sijoitetaan kilven pituussuunnassa keskelle.

Taustan pohjaväri:

Valkoinen tai vaalean harmaa

Korkeus maasta:

min. 2100 mm

Kadunnimimeron sijainti:

Katuun rajoittuvan tai sen välittömässä läheisyydessä olevan rakennuksen kadunnimimerko sijoitetaan väärinkäsitysten välttämiseksi ensisijassa kyseisen kadun puolella rakennuksen seinään tai rakennelmaan. Milloin rakennus ei ole kadun välittömässä läheisyydessä, kadunnimimerko sijoitetaan näkyvään paikkaan kiinteistöille johtavan ajoväylän alkupäähän noin 2,1 metrin korkeudelle maasta omaan tolppaan. Tunnus voidaan tällöin poikkeuksellisesti varustaa myös opastavalla nuolella.

Rakennuksen porrashuoneet merkitään numeroin ja/tai isoin kirjaimin. Jos sama osoite on jaettu käytetään pieniä kirjaimia, jotka sijoitetaan välittömästi numeroiden viereen esim. 2a ja 2b. Kulmatontilla molemmat osoitenumerot asetetaan näkyviin kadun suuntaisesti, silloin kun rakennus on selvästi nähtävissä molemmilta osoitekaduilta.



Opastus tontilla:

Useamman rakennuksen ryhmässä sijoitetaan tontin opastaulu tontilla sen ajoliittymän läheisyyteen pelastuslaitoksen toimien helpottamiseksi. Opastauluun merkitään rakennukset, porrastunnisteet, väestönsuojan sijainti ja pelastustie. Pelastustie eli ajoyhteys, jota hälytysajoneuvot voivat käyttää hätätilanteessa, merkitään Pelastustie-kilvellä. Kilven pohjaväri on keltainen ja teksti musta. Kilvessä lukee joko 1) Pelastustie, 2) Pelastustie Räddningsväg tai 3) Räddningsväg.

Kilpien rakentaminen ja yksityiskohdat vaikuttavat elinympäristömme ominaispiirteisiin ja muodostavat rakennettua kulttuuria.

Rakennuksen osoitmerkintä haja-asutusalueella

Osoitmerkinnät opastavat liikennöimistä, hälytys- ja huoltoajoa kiinteistöille.

Omistajan velvollisuus:

Rakennuksen omistajan tulee asettaa kadulta, muulta liikenneväylältä ja tontin sisäiseltä liikennealueelta näkyvään paikkaan rakennuksen ja porrashuoneen tunnusta ilmaiseva numero tai kirjain. Osoitenumeroa päättää kunta. Osoitenumeron tekstityypistä ja kilven koosta päättää kunnan rakennusvalvontaviranomainen.

Tekstityyppi:

Helvetica Medium, pienaakkoset

Numeron / tekstin väri:

Musta, suuri kontrasti kilven värin kanssa

Numeron / tekstin korkeus (mm), kun päätien suurin ajonopeus on **60 km/t**:

Numero 100 mm, pieni kirjain 60 mm

Numeron / tekstin suurin korkeus, kun päätien suurin ajonopeus on **80 km/t**:

Numero 150 mm, pieni kirjain 100 mm

Kilven pohjaväri:

Valkoinen tai vaalean harmaa

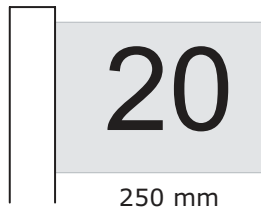
Kilven korkeus maanpinnasta (mm):

Min. 2000 mm

Kilven sijainti:

Tien välittömässä läheisyydessä olevan rakennuksen osoitenumero sijoitetaan seinään tielle johtavan portin tai muun sisäänkäynnin kohdalle.

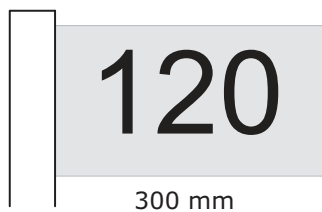
Milloin rakennus ei ole tien välittömässä läheisyydessä, osoitenumero sijoitetaan näkyvään paikkaan kiinteistölle johtavan ajoväylän alkupäähän noin 2,1 metrin korkeudelle maasta, tarvittaessa erillisen pylvääseen. Jos ajoväylästä ajetaan kahteen kiinteistöön, käytetään jaettua osoitetta ja ne merkitään pienillä kirjaimilla välittömästi numeron viereen esim. 120a,b.



Kilpien korkeudet

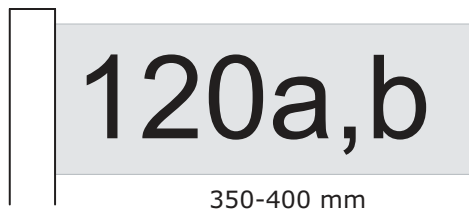
150 mm, kun alueen ajonopus on 60 km/t

200 mm, kun alueen ajonopus on 80 km/t



150 mm, kun alueen ajonopus on 60 km/t

200 mm, kun alueen ajonopus on 80 km/t



150 mm, kun alueen ajonopus on 60 km/t

200 mm, kun alueen ajonopus on 80 km/t

Kilpien rakentaminen ja yksityiskohdat vaikuttavat elinympäristömme ominaispiirteisiin ja muodostavat rakennettua kulttuuria.

Rakennuksen osoitemerkintä saarella

Osoitemerkinnät opastavat liikenneöimistä, hälytys- ja huoltoajoa kiinteistöille.

Omistajan velvollisuus:

Rakennuksen omistajan tulee asettaa liikenneväylältä näkyvään paikkaan rakennuksen tunnusta ilmaiseva numero tai kirjain. Kun pääasiallinen liikennöintitapa saarella tai mantereella olevalle kiinteistölle on venekuljetus, tunnusta ilmaiseva kilpi sijoitetaan kiinteistön rantaan. Osoitenumeroista päätää kunta. Osoitenumeron tekstityypistä ja kilven koosta päätää kunnan rakennusvalvontaviranomainen.

Tekstityyppi:

Helvetica Medium

Numeron väri:

Musta, suuri kontrasti kilven värin kanssa

Numeron korkeus (mm):

200 mm

Kilven pohjaväri:

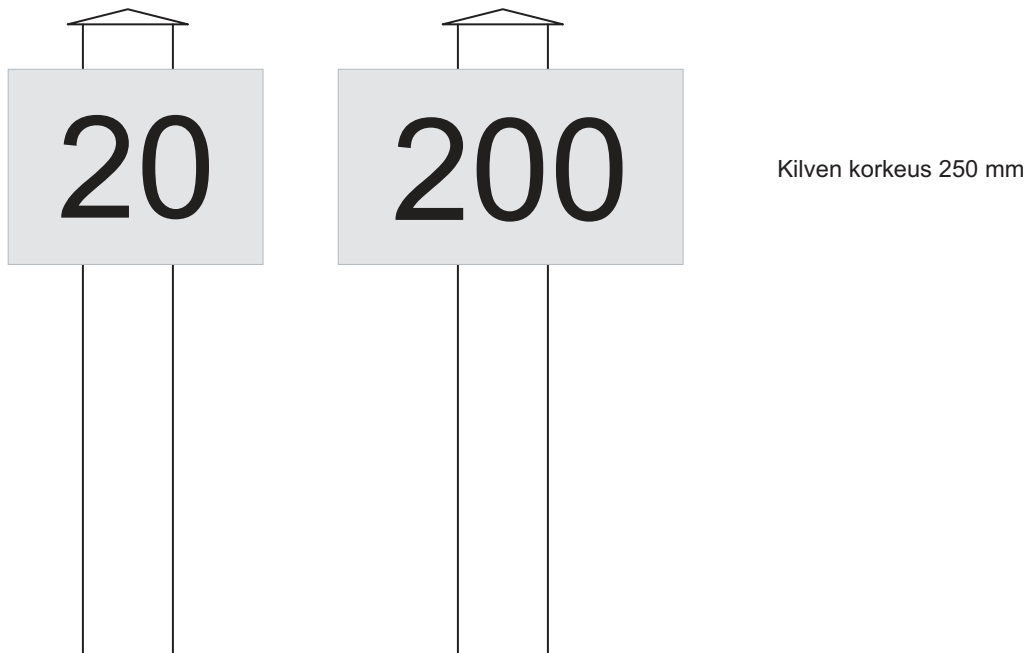
Valkoinen tai vaalean harmaa

Kilven korkeus maanpinnasta (mm):

Min. 1500 mm

Kilven sijainti:

Kilpi sijoitetaan ranta-alueelle siten, että se näkyy järvi- tai merialueen suuntaan.



Kilpien rakentaminen ja yksityiskohdat vaikuttavat elinympäristömme ominaispiirteisiin ja muodostavat rakennettua kulttuuria.